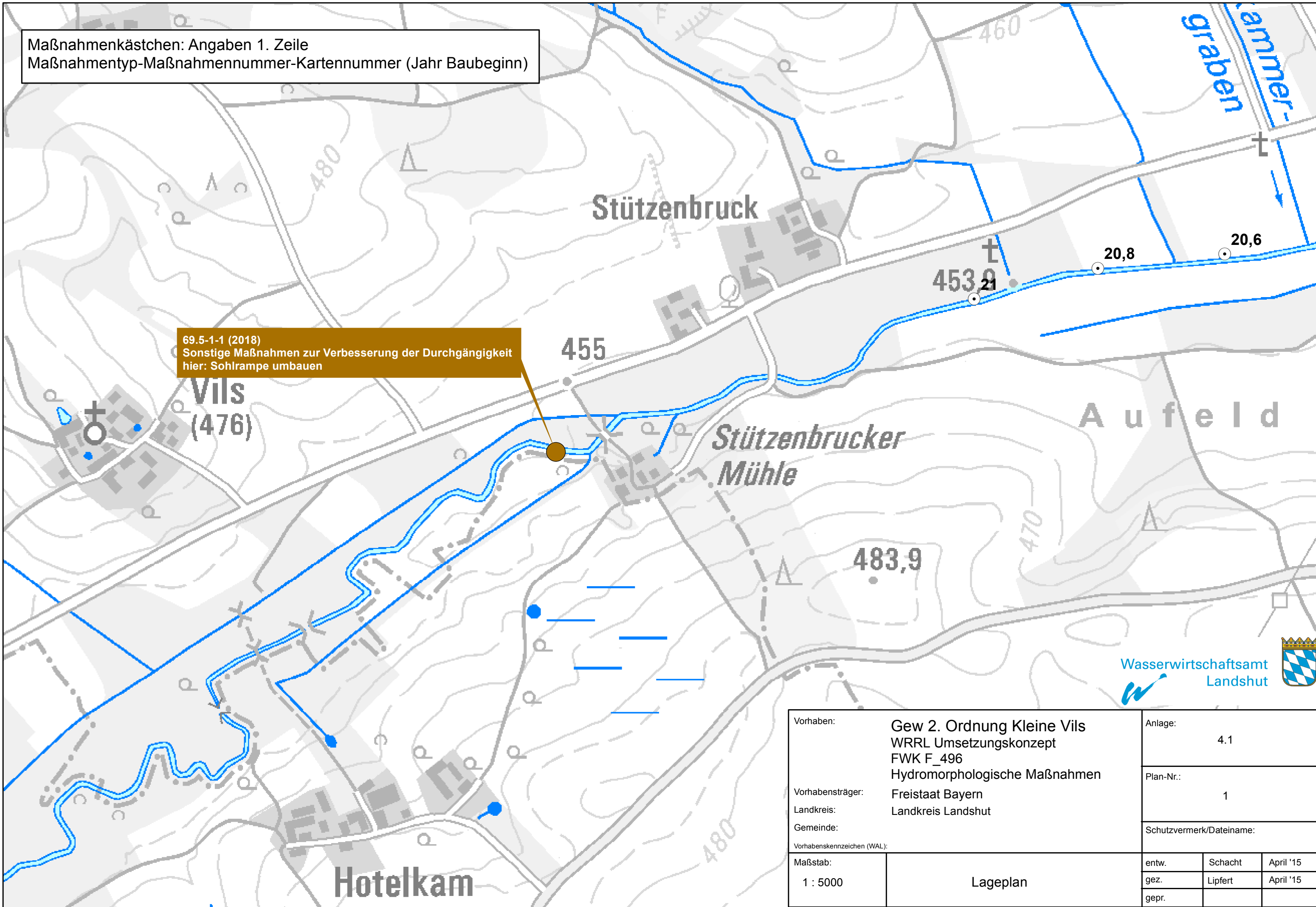


Maßnahmenkästchen: Angaben 1. Zeile
 Maßnahmentyp-Maßnahmennummer-Kartenummer (Jahr Baubeginn)

69.5-1-1 (2018)
 Sonstige Maßnahmen zur Verbesserung der Durchgängigkeit
 hier: Sohlrampe umbauen



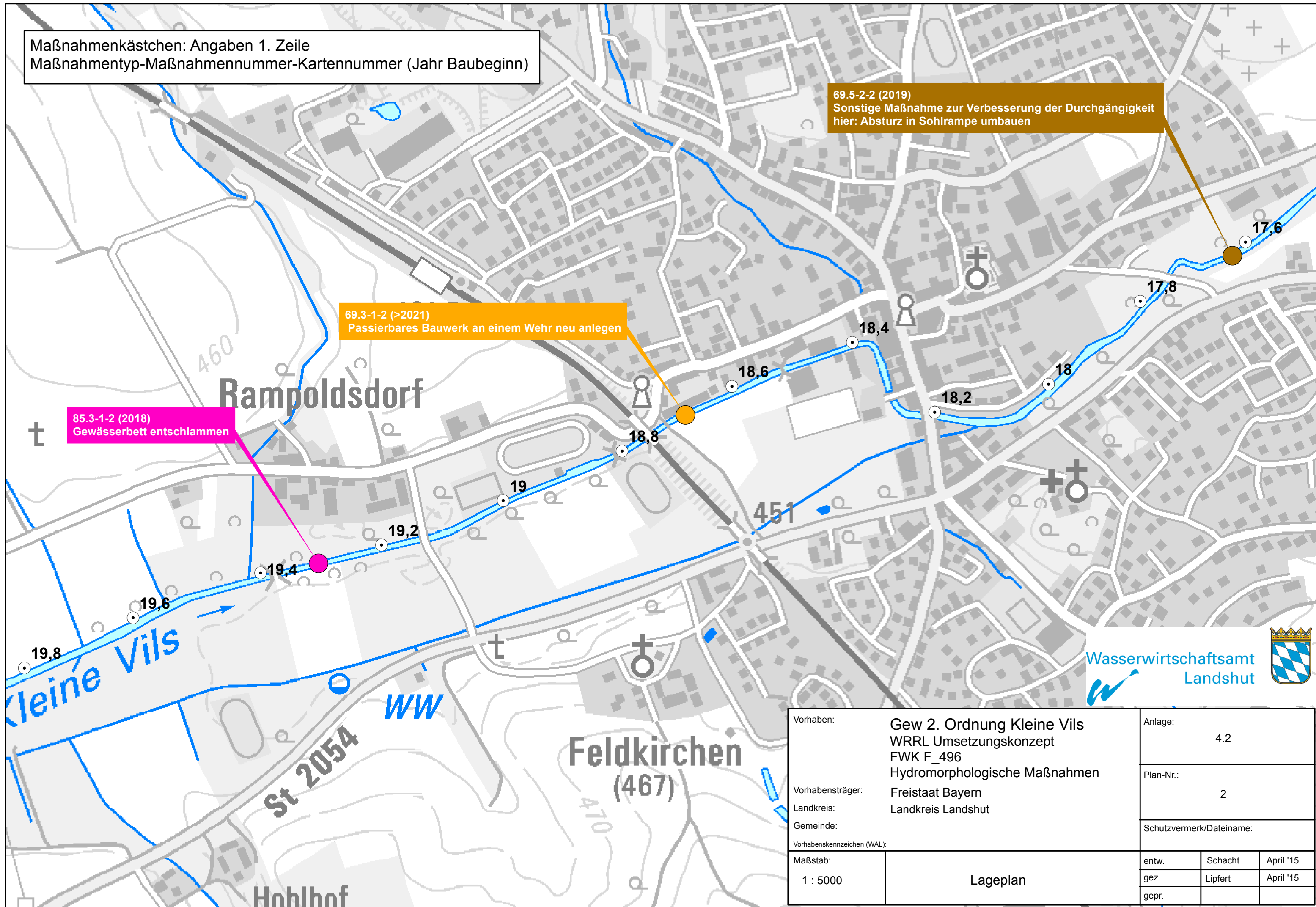
Vorhaben:		Gew 2. Ordnung Kleine Vils WRRL Umsetzungskonzept FWK F_496 Hydromorphologische Maßnahmen			Anlage:		4.1	
Vorhabensträger:		Freistaat Bayern			Plan-Nr.:		1	
Landkreis:		Landkreis Landshut			Schutzvermerk/Dateiname:			
Gemeinde:					entw.		Schacht	April '15
Vorhabenskennzeichen (WAL):					gez.		Lipfert	April '15
Maßstab:		1 : 5000			Lageplan			
					gepr.			

Maßnahmenkästchen: Angaben 1. Zeile
 Maßnahmentyp-Maßnahmennummer-Kartenummer (Jahr Baubeginn)

69.5-2-2 (2019)
 Sonstige Maßnahme zur Verbesserung der Durchgängigkeit
 hier: Absturz in Sohlrampe umbauen

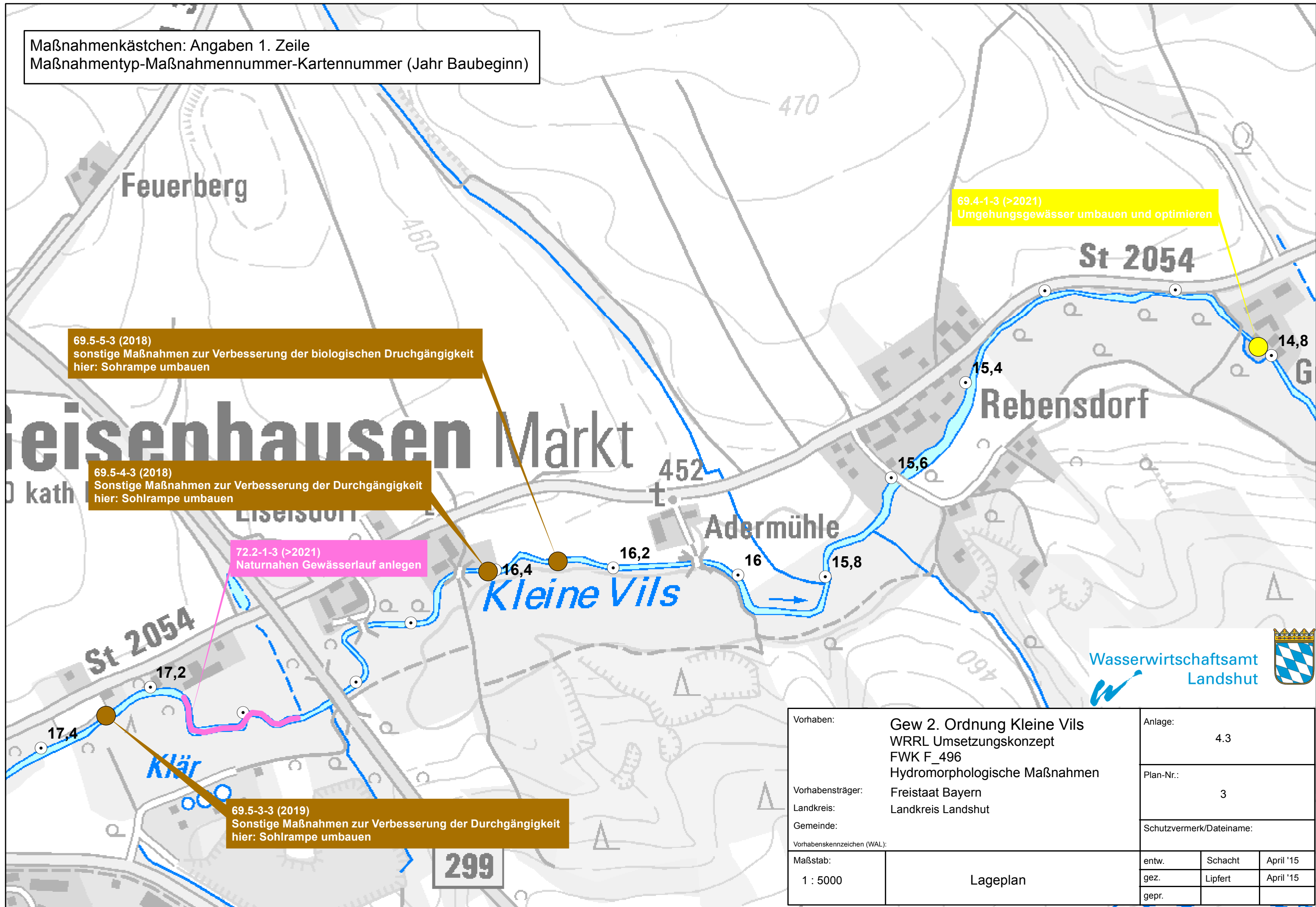
69.3-1-2 (>2021)
 Passierbares Bauwerk an einem Wehr neu anlegen

85.3-1-2 (2018)
 Gewässerbett entschlammen



Vorhaben:		Gew 2. Ordnung Kleine Vils WRRL Umsetzungskonzept FWK F_496 Hydromorphologische Maßnahmen		Anlage:		4.2	
Vorhabensträger:		Freistaat Bayern		Plan-Nr.:		2	
Landkreis:		Landkreis Landshut		Schutzvermerk/Dateiname:			
Gemeinde:				entw.		Schacht	
Vorhabenskennzeichen (WAL):				gez.		Lipfert	
Maßstab:		1 : 5000		gepr.			
				Lageplan			
				entw.		April '15	
				gez.		April '15	
				gepr.			

Maßnahmenkästchen: Angaben 1. Zeile
 Maßnahmentyp-Maßnahmennummer-Kartenummer (Jahr Baubeginn)



69.5-5-3 (2018)
 sonstige Maßnahmen zur Verbesserung der biologischen Durchgängigkeit
 hier: Sohrampe umbauen

69.5-4-3 (2018)
 Sonstige Maßnahmen zur Verbesserung der Durchgängigkeit
 hier: Sohrampe umbauen

72.2-1-3 (>2021)
 Naturnahen Gewässerlauf anlegen

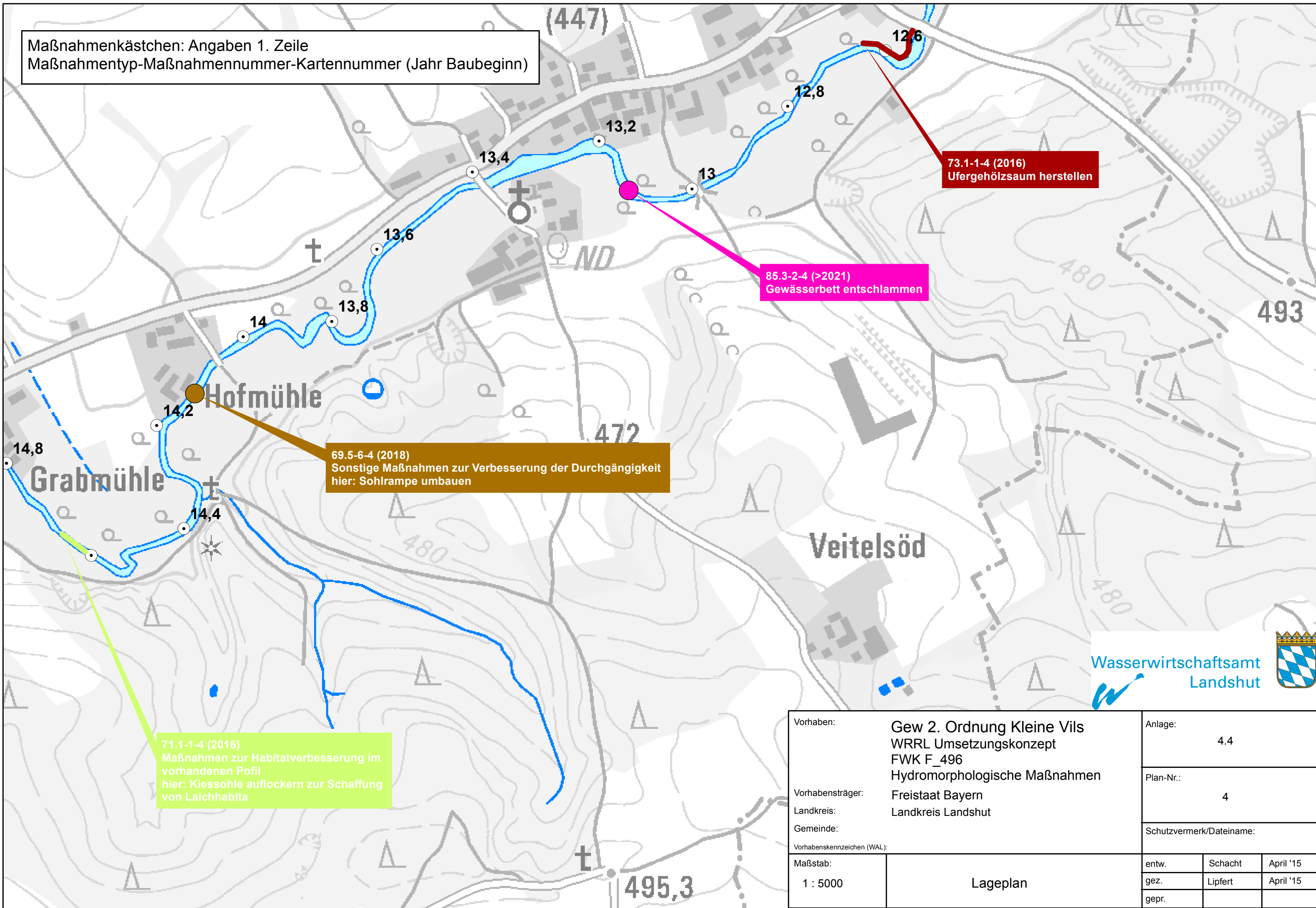
69.5-3-3 (2019)
 Sonstige Maßnahmen zur Verbesserung der Durchgängigkeit
 hier: Sohrampe umbauen

69.4-1-3 (>2021)
 Umgebungsgewässer umbauen und optimieren



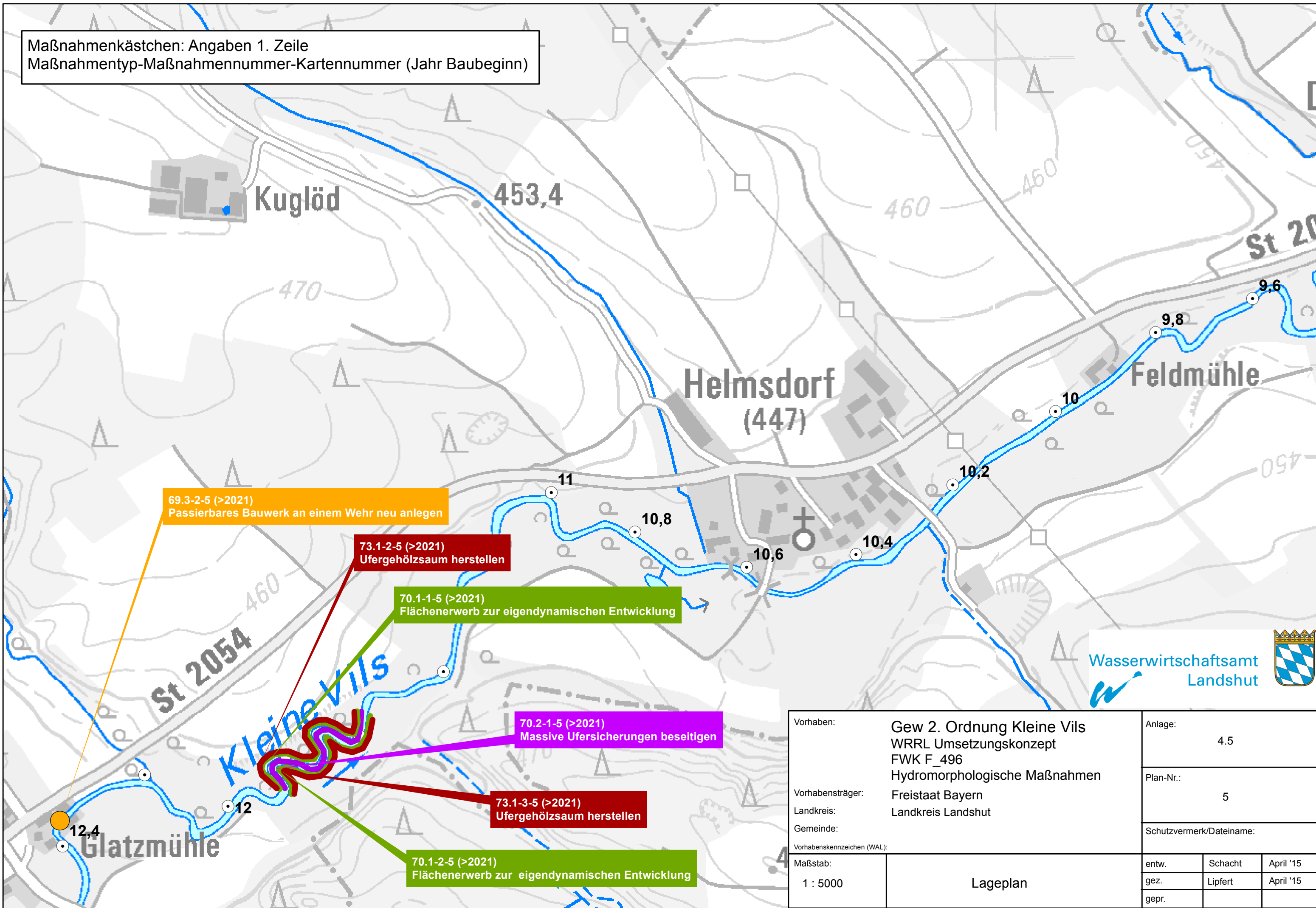
Vorhaben:		Gew 2. Ordnung Kleine Vils WRRL Umsetzungskonzept FWK F_496 Hydromorphologische Maßnahmen		
Vorhabensträger:		Freistaat Bayern		
Landkreis:		Landkreis Landshut		
Gemeinde:				
Vorhabenskennzeichen (WAL):				
Maßstab:	1 : 5000		Lageplan	
Anlage:		4.3		
Plan-Nr.:		3		
Schutzvermerk/Dateiname:				
entw.	Schacht	April '15		
gez.	Lipfert	April '15		
gepr.				

Maßnahmenkästchen: Angaben 1. Zeile
 Maßnahmentyp-Maßnahmennummer-Kartenummer (Jahr Baubeginn)



Vorhaben:		Gew 2. Ordnung Kleine Vils WRRL Umsetzungskonzept FWK F_496 Hydromorphologische Maßnahmen			Anlage:		4.4	
Vorhabensträger:		Freistaat Bayern			Plan-Nr.:		4	
Landkreis:		Landkreis Landshut			Schutzvermerk/Dateiname:			
Gemeinde:					entw.		Schacht	
Vorhabenskennzeichen (WAL):					gez.		Lipfert	
Maßstab:		1 : 5000			gepr.			
		Lageplan					April '15	
							April '15	

Maßnahmenkästchen: Angaben 1. Zeile
 Maßnahmentyp-Maßnahmennummer-Kartenummer (Jahr Baubeginn)



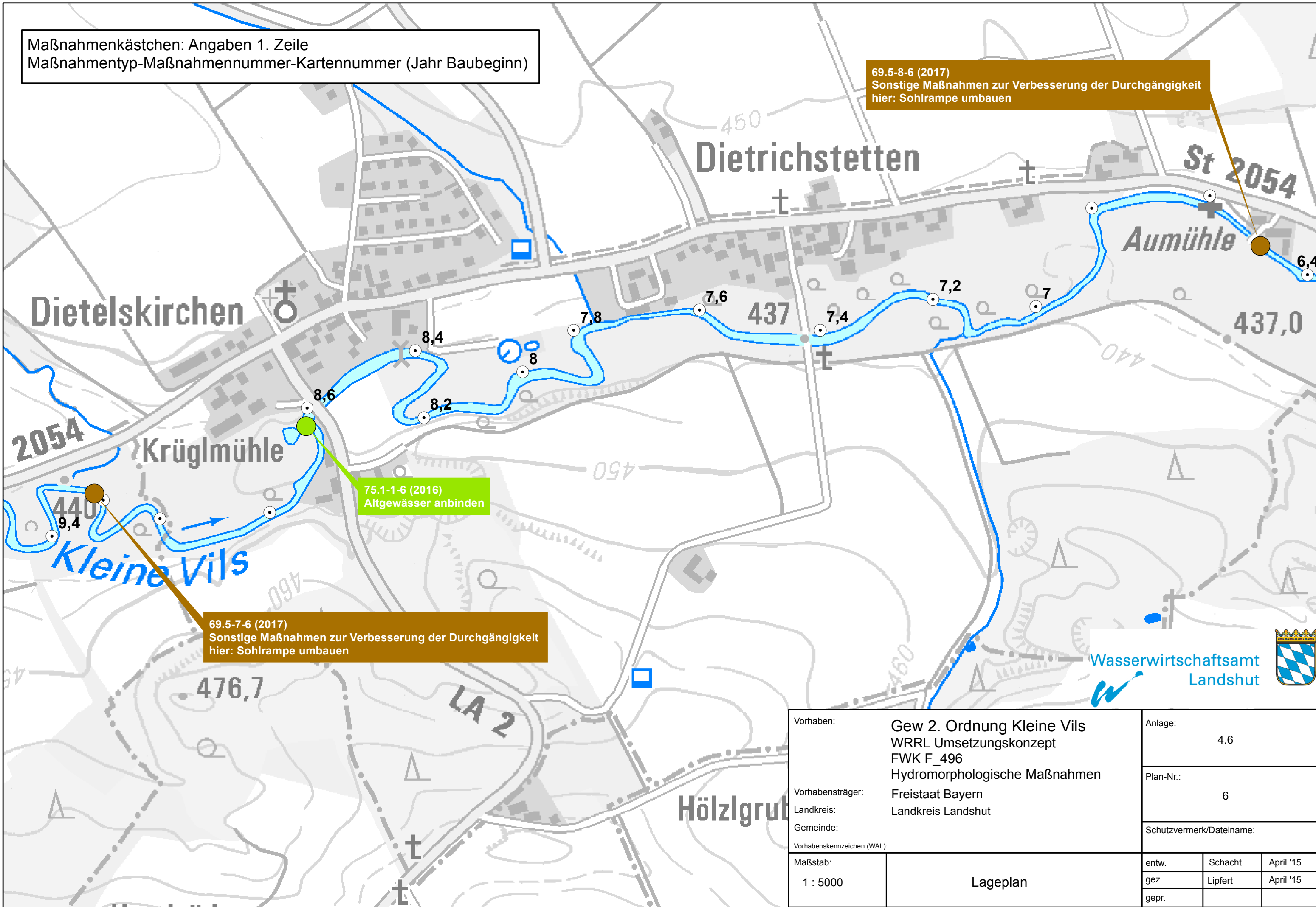
Vorhaben:		Gew 2. Ordnung Kleine Vils WRRL Umsetzungskonzept FWK F_496 Hydromorphologische Maßnahmen			Anlage:		4,5	
Vorhabensträger:		Freistaat Bayern			Plan-Nr.:		5	
Landkreis:		Landkreis Landshut			Schutzvermerk/Dateiname:			
Gemeinde:					entw.		Schacht	
Vorhabenskennzeichen (WAL):					gez.		Lipfert	
Maßstab:		1 : 5000			gepr.			
Lageplan					April '15		April '15	

Maßnahmenkästchen: Angaben 1. Zeile
 Maßnahmentyp-Maßnahmennummer-Kartenummer (Jahr Baubeginn)

69.5-8-6 (2017)
 Sonstige Maßnahmen zur Verbesserung der Durchgängigkeit
 hier: Sohlrampe umbauen

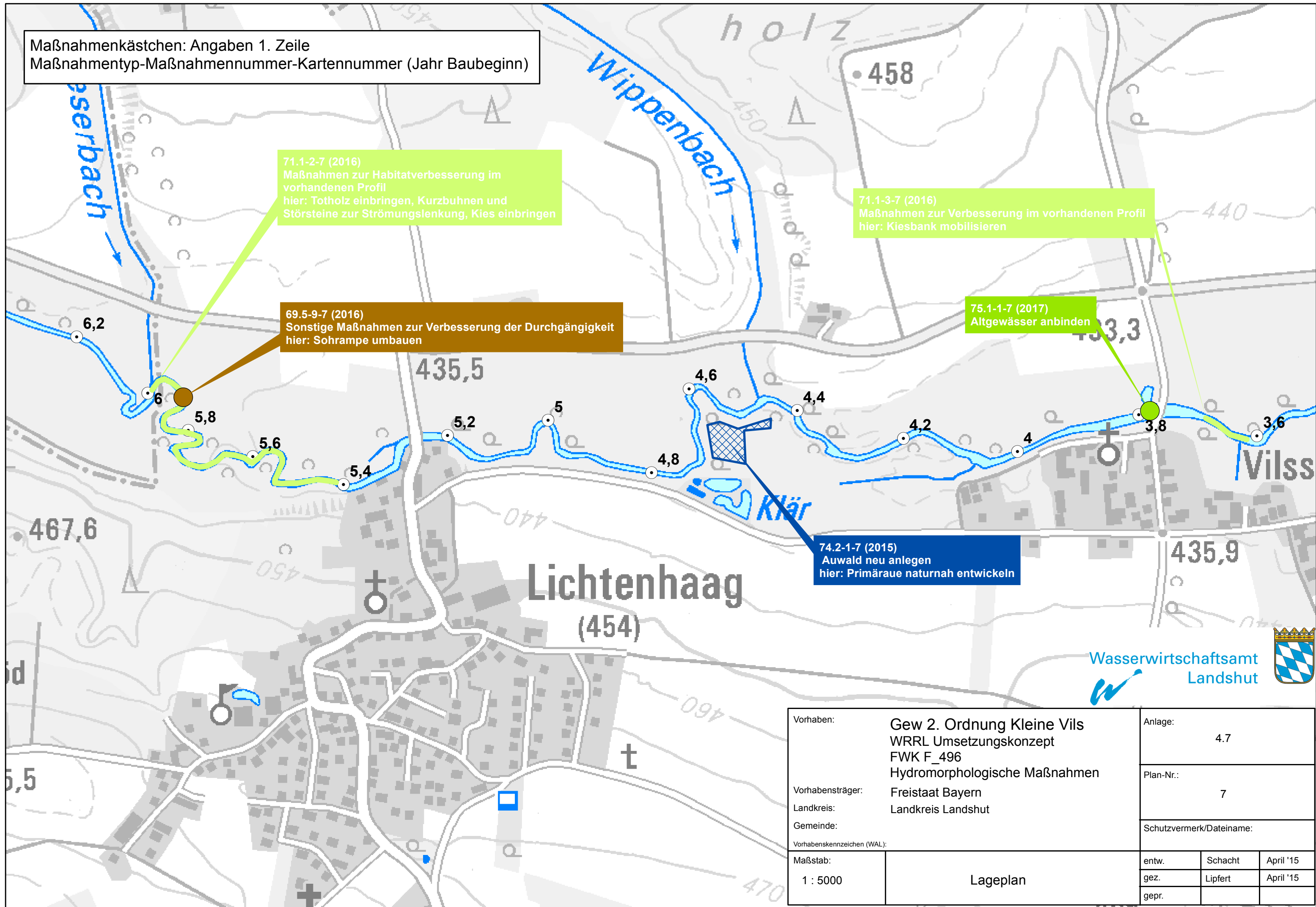
75.1-1-6 (2016)
 Altgewässer anbinden

69.5-7-6 (2017)
 Sonstige Maßnahmen zur Verbesserung der Durchgängigkeit
 hier: Sohlrampe umbauen



Vorhaben:		Gew 2. Ordnung Kleine Vils WRRL Umsetzungskonzept FWK F_496 Hydromorphologische Maßnahmen		Anlage:		4.6	
Vorhabensträger:		Freistaat Bayern		Plan-Nr.:		6	
Landkreis:		Landkreis Landshut		Schutzvermerk/Dateiname:			
Gemeinde:				entw.		Schacht	
Vorhabenskennzeichen (WAL):				gez.		Lipfert	
Maßstab:		1 : 5000		gepr.			
Lageplan						April '15	
						April '15	

Maßnahmenkästchen: Angaben 1. Zeile
 Maßnahmentyp-Maßnahmennummer-Kartenummer (Jahr Baubeginn)



71.1-2-7 (2016)
 Maßnahmen zur Habitatverbesserung im vorhandenen Profil
 hier: Totholz einbringen, Kurzbuhnen und Störsteine zur Strömunglenkung, Kies einbringen

71.1-3-7 (2016)
 Maßnahmen zur Verbesserung im vorhandenen Profil
 hier: Kiesbank mobilisieren

69.5-9-7 (2016)
 Sonstige Maßnahmen zur Verbesserung der Durchgängigkeit
 hier: Sohrampe umbauen

75.1-1-7 (2017)
 Altgewässer anbinden

74.2-1-7 (2015)
 Auwald neu anlegen
 hier: Primäraue naturnah entwickeln



Vorhaben:		Gew 2. Ordnung Kleine Vils WRRL Umsetzungskonzept FWK F_496 Hydromorphologische Maßnahmen			Anlage:		4.7		
Vorhabensträger:		Freistaat Bayern			Plan-Nr.:		7		
Landkreis:		Landkreis Landshut			Schutzvermerk/Dateiname:				
Gemeinde:					entw.		Schacht		April '15
Vorhabenskennzeichen (WAL):					gez.		Lipfert		April '15
Maßstab:		1 : 5000			gepr.				
					Lageplan				

Maßnahmenkästchen: Angaben 1. Zeile
 Maßnahmentyp-Maßnahmennummer-Kartenummer (Jahr Baubeginn)

69.5-10-8 (2016)
 Sonstige Maßnahmen zur Verbesserung der Durchgängigkeit
 hier: Sohlrampe umbauen

69.5-11-8 (>2021)
 Sonstige Maßnahmen zur Verbesserung der Durchgängigkeit
 hier: Sohlrampe umbauen

69.5-14-8 (2015)
 Sonstige Maßnahmen zur Verbesserung der Durchgängigkeit
 hier: Sohlrampe umbauen

75.1-2-8 (2015)
 Altgewässer anbinden

73.1-5-8 (>2021)
 Ufergehölzsaum herstellen

70.1-3-8 (>2021)
 Flächenerwerb zur
 eigendynamischen Entwicklung

71.1-4-8 (2015)
 Maßnahmen zur Habitatverbesserung
 im vorhandenen Profil Totholz und
 Kurzbunnen einbringen

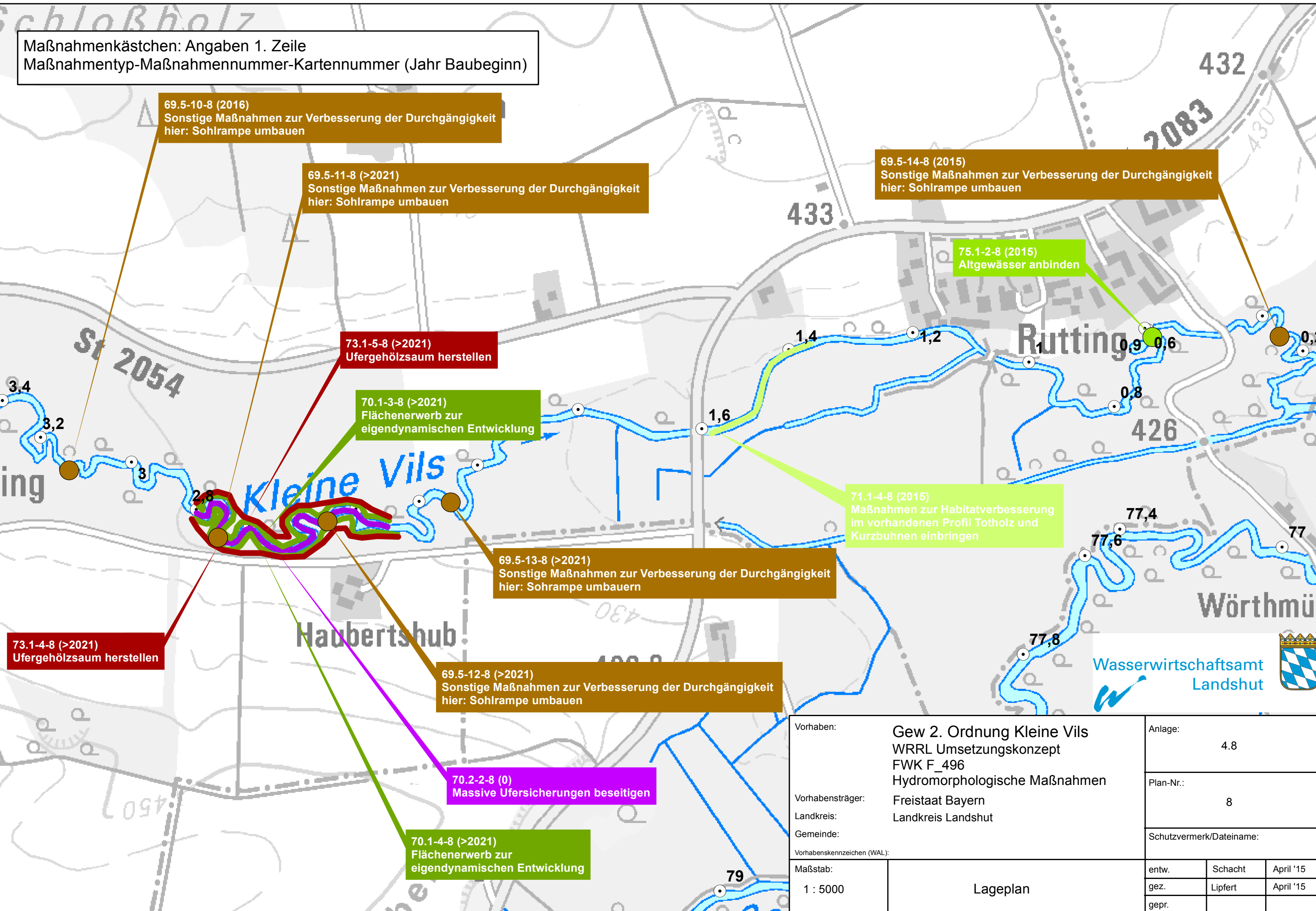
69.5-13-8 (>2021)
 Sonstige Maßnahmen zur Verbesserung der Durchgängigkeit
 hier: Sohlrampe umbauen

73.1-4-8 (>2021)
 Ufergehölzsaum herstellen

69.5-12-8 (>2021)
 Sonstige Maßnahmen zur Verbesserung der Durchgängigkeit
 hier: Sohlrampe umbauen

70.2-2-8 (0)
 Massive Ufersicherungen beseitigen

70.1-4-8 (>2021)
 Flächenerwerb zur
 eigendynamischen Entwicklung



Vorhaben:		Gew 2. Ordnung Kleine Vils WRRL Umsetzungskonzept FWK F_496 Hydromorphologische Maßnahmen		Anlage:		4.8	
Vorhabensträger:		Freistaat Bayern		Plan-Nr.:		8	
Landkreis:		Landkreis Landshut		Schutzvermerk/Dateiname:			
Gemeinde:				entw.		Schacht	
Vorhabenskennzeichen (WAL):				gez.		Lipfert	
Maßstab:		1 : 5000		gepr.		April '15	
Lageplan						April '15	