




Ökologisches Umsetzungskonzept für die Bäche westlich Landshut



Legende zu den Hydromorphologischen Maßnahmenplänen

)* Die Konkretisierung der Hydromorphologischen Maßnahmen erfolgt gemäß der "Zuordnungstabelle BayIFS-Leistungsarten - LAWA-Maßnahmen - BY-Maßnahmen vom 21.03.2012


Maßnahmen zur Herstellung der linearen Durchgängigkeit an sonstigen wasserbaulichen Anlagen, LAWA-Maßnahmcodes 69

-  69-2 Absturz durch Rampe/Gleite ersetzen
-  69-4 Durchlass/Verrohrung umgestalten
-  69-5 Durchlass/Verrohrung rückbauen



Maßnahmen zum Initiieren/Zulassen einer eigendynamischen Gewässerentwicklung inkl. begleitenden Maßnahmen, LAWA-Maßnahmcodes 70

-  70-2 Beseitigen/Reduzieren massiver Sicherungen (Ufer/Sohle)
-  70-3 Ergänzende Maßnahmen zum Initiieren/Zulassen einer eigendynamischen Gewässerentwicklung




Maßnahmen zur Vitalisierung des Gewässers (u.a. Sohle, Varianz, Substrat) innerhalb des vorhandenen Profils, LAWA-Maßnahmcodes 71

-  71-1 Punktuelle Verbesserung durch Strukturelemente innerhalb des vorhandenen Gewässerprofils, z.B. Bühnen, Störsteine und Totholz einbringen




Maßnahmen zur Habitatverbesserung im Gewässer durch Laufveränderung, Ufer- oder Sohlgestaltung inkl. begleitender Maßnahmen, LAWA-Maßnahmcodes 72

-  72-1 Gewässerprofil naturnah umgestalten
-  72-2 Naturnahen Gewässerlauf anlegen (Neuanlage oder Reaktivierung)

Maßnahmen zur Verbesserung von Habitat im Uferbereich (z.B. Gehölzentwicklung), LAWA-Maßnahmcodes 73


-  73-1 Ufergehölzsaum herstellen oder entwickeln
-  73-2 Hochstaudenflur/Röhricht herstellen oder entwickeln
-  73-3 Ufervegetation erhalten, naturnah pflegen

Maßnahmen zur Verbesserung des Geschiebehaushaltes bzw. Sedimentmanagement

-  77-1 Anlegen von Sediment-, Nährstoff- und Schadstoffrückhaltungen im Hauptgewässer
-  77-2 Anlegen von Sediment-, Nährstoff- und Schadstoffrückhaltungen an den Seitenzuläufen
-  78-1 Geschiebe einbringen





Maßnahme 70-3, Nr. XX 01
Allgemeiner Maßnahmentext
hier: Nähere Maßnahmenfestlegung


Angaben Maßnahmenkästchen:
Maßnahmentyp)*, Maßnahmennummer
Textliche Konkretisierung der
hydromorphologischen Maßnahme

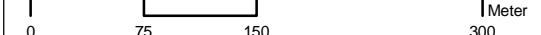
 Gemeindegrundstücke

Stadtgebiet Landshut

Grundeigentümer (Parzellengrenzen)

-  Grundstücke der Stadt Landshut
-  Grundstücke der Deutschen Bahn
-  Grundstücke der BR Deutschland
-  Grundstücke des Freistaats Bayern

Projekt:	Ökologisches Umsetzungskonzept für die Bäche westlich Landshut
Karte:	Hydromorphologischer Maßnahmenplan Legende
Stand:	November 2013
Maßstab:	1 : 5.000 (in DIN A3)
Kartengrundlage:	Bayer. Vermessungsverwaltung 
Auftraggeber:	Verwaltungsgemeinschaft Furth
Bearbeitung:	FNL-Landschaftsplanung

 0 75 150 300 Meter